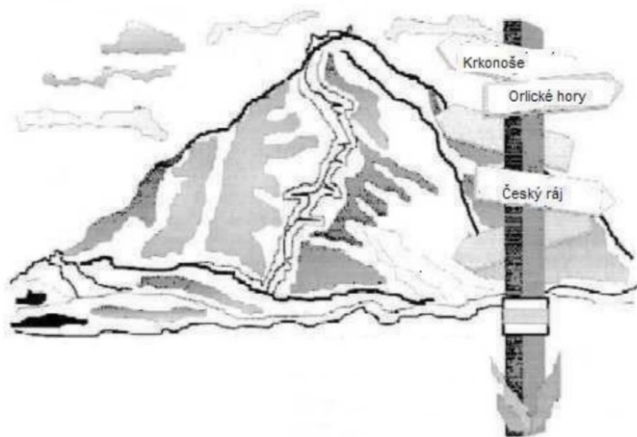


# Zpravodaj č. 3/18



## Úvodník

## Zprávy z ústředí

## Chaty a zařízení KČT

- Chata Čeřínek
- Chata Prašivá

## Střípky z odborů

- Trutnov
- Jičín
- Úpice

## Pozvánky na akce

# ÚVODNÍK

## A je tu podzim

Musím napsat úvodník a tak sedím nad prázdným papírem a přemýšlím o čem by měl být. Při tom mě napadlo, že už máme vlastně letošní rekordně teplé léto již za sebou a před sebou druhou krásnou část roku. Podzim. Stromy se začnou barvit do různých odstínů hnědé, žluté nebo červené barvy. Pole budou nabízet barevné, obdělané obrazce, které se budou střídat s pláty luk a na všem bude ležet a pomalu se rozpouštět, mlžný opar. A když do takto zbarvené přírody ještě zasvítí podzimní skloněné slunce, tak se ještě na pár chvil vydají do terénu její obdivovatelé. Někteří s foťákama, aby udělali ještě pár pěkných záběrů barevných lesů a luk, nebo při výloveh, mlhou zahalených rybníků, kterých je u nás hojně. Či jiných podzimních činnostech. A my turisté se ještě vydáme na vycházky do barevné podzimní přírody. Můžeme každý vyrazit podle své vlastní nálady a chuti. Sami, nebo jen v malé skupince stejně naladěných kamarádů. Někteří z nás určitě vyrazí na některé pochody připravené ochotnými turisty, ať v našem kraji, nebo jinde po republice. Jistě se i někteří zúčastní oslav 100 let naší vlasti, které budou probíhat v den výročí 28. října po celé republice. Ke všem těmto toulkám bych vám chtěl jen popřát, Zdraví došli...



# ZPRÁVY Z ÚSTŘEDÍ

## České dráhy mění tarify od 1. září 2018



### **Cestujte nově se slevou 75%!**

Od 1. září 2018 zlevňují České dráhy (ČD) cestování pro děti, studenty a důchodce ve všech vlacích Českých drah. Jízdenky se slevou 75% z obvyčejného a zpátečního jízdného ve 2. třídě jsou v prodeji od 1. září 2018. Cestující ve věku 6–18 let a studenti ve věku 18–26 let si mohou zakoupit i traťové jízdenky pro pravidelné dojíždění na zvolené trati se slevou 75%. Nové slevy mění pravidla i pro jiné cestující a pro In Kartu.

#### **Poznámka:**

**14. září 2018**

**Nově budou České dráhy (ale i všichni ostatní vlakoví a autobusoví dopravci) dávat slevy nikoliv z obvyčejného jízdného, ale z z nejnižší dostupné ceny na jednotlivých spojih. Příkladalo jim to Ministerstvo dopravy.** (info Lidové noviny)

### **Nové slevy**

#### **Děti do 6 let**

Děti do 6 let za cestu ve 2. třídě nic neplatí, pokud cestují v doprovodu osoby starší 10 let (s jednou osobou starší 10 let mohou bezplatně cestovat maximálně 2 děti do 6 let). Pro děti do 6 let je třeba mít bezplatnou jízdenku z nástupní do cílové stanice. Získáte ji bez formalit i u průvodčího.

Každé další dítě do 6 let, nebo dítě do 6 let bez doprovodu, zaplatí jízdné se slevou 75%.

#### **Děti od 6 do 15 let**

Děti od 6 do 15 let mají automaticky slevu 75% z obvyčejného a zpátečního jízdného ve 2. třídě, přičemž věk nijak neprokazují ani při nákupu jízdenky, ani při kontrole jízdenek průvodčím. Se slevou 75% si mohou zakoupit i traťové jízdenky pro pravidelné dojíždění po zvolené trase.

#### **Mladí od 15 do 18 let**

Mladí ve věku od 15 do 18 let si mohou koupit jízdenky se slevou 75% z obvyčejného a zpátečního jízdného ve 2. třídě, ale při kontrole jízdenek musí průvodčímu prokázat svůj věk osobním dokladem, žákovským průkazem nebo jiným úředně nebo dopravcem vydaným průkazem, který obsahuje fotografii, jméno, příjmení a datum narození. Se slevou 75% si mohou zakoupit i traťové jízdenky pro pravidelné dojíždění po zvolené trase. Bez prokázání věku není možné využít slevu 75%.

#### **Studenti od 18 do 26 let**

Studenti s platným průkazem ISIC nebo platným žákovským průkazem (žákovský průkaz ověřují na počkání i ČD) si mohou koupit jízdenky se slevou 75% z obvyčejného a zpátečního jízdného ve 2. třídě. Se slevou 75% si mohou zakoupit i traťové jízdenky pro pravidelné dojíždění po zvolené trase. Sleva se již neváže na místo bydliště ani studia uvedené na žákovském průkazu a je možné ji využít



po celé ČR. Zároveň je možné slevu využít i o prázdninách bez jakéhokoliv časového omezení. Při kontrole jízdenek ve vlaku je nutné průvodčímu předložit platný průkaz ISIC nebo platný žákovský průkaz, bez kterých není možné využít slevu 75%.

### **Cestující nad 65 let**

Všichni cestující ve věku nad 65 let si mohou koupit jízdenky se slevou 75% z obvyčejného a zpátečního jízdného ve 2. třídě, ale při kontrole jízdenek musí průvodčímu prokázat svůj věk osobním dokladem nebo jiným úředně nebo dopravcem vydaným průkazem, který obsahuje fotografii, jméno, příjmení a datum narození. Pro zvýhodněné cestování tedy stačí občanský průkaz. Bez prokázání věku není možné využít slevu 75%.

### **Změny u stávajících slev**

#### **Důchodci do 65 let a invalidní důchodci**

Jste důchodce a ještě vám nebylo 65 let? Do nových slev nejsou zahrnuti důchodci do 65 let a invalidní důchodci, pro ně ČD nabízí pořízení In Karty se slevovou aplikací IN 50 Důchodce. Aplikace IN 50 Důchodce je určena pro osoby mladší 65 let, které pobírají důchod starobní nebo invalidní pro invaliditu 3. stupně nebo osoby po dovršení 60 let pobírající vdovský či vdovecký důchod. S aplikací IN 50 Důchodce si kupujete jízdenky se slevou 50 % z obvyčejného a zpátečního jízdného ve 2. i 1. třídě.

#### **Mám In Kartou a už se mi nevyplácí**

Máte In Kartou se slevovou aplikací IN 25, IN 50, IN Důchodce, IN Senior nebo IN 100 a místo ní budete nyní využívat jízdenky se slevou 75%? Od 1. září 2018 nebude možné kombinovat aplikace na In Kartě se státními 75% slevami, s In Kartou tedy už nezákáte další dodatečnou slevu. Nově již ČD nebudou prodávat slevové aplikace na In Kartě, kterých se to týká. **Vaši stávající platnou slevovou aplikaci na In Kartě můžete počínaje 1. září 2018 vrátit, nejpozději však 30. dubna 2019**, a ČD vám vrátí poměrnou část z její ceny. Návratek nevyužité poměrné části bude proveden vždy k 1. září 2018, a to i v případě, že si o vrácení požádáte i později (nejpozději do 30. dubna 2019). Výjimkou je IN Senior, kde rozhodným datem pro návratek bude vždy datum podání žádosti. Vrátit je možné aplikace IN 25 1/1 pro cestující do 26let, IN 25 1/2 pro děti do 15 let, IN 50 pro mládež 15 až 26 let, IN 50 Důchodce, IN Důchodce, IN Senior, IN 100 – podle věku držitele. Všechny aplikace, kterých se týká možnost vrácení, lze vrátit na libovolné pokladní přepážce ČD. Jedinou výjimkou jsou aplikace pořízené za věrnostní ČD Body, ty lze vrátit pouze prostřednictvím e-shopu. Samotnou In Kartou nevracejte, můžete ji využít k prokazování věku, jako nosič jízdenek z e-shopu ČD nebo třeba nově jako nosič časového kupónu integrovaného dopravního systému PID Lítačka. Studenti od 18 do 26 let si na In Kartou mohou nahrát také platný žákovský průkaz.

#### **Aplikace IN Senior na In Kartě**

Máte aplikaci IN Senior? Stávající aplikaci IN Senior můžete i nadále využívat po celou dobu její platnosti, nebo se můžete rozhodnout pro její vrácení a ČD vám vrátí poměrnou část, kterou nevyužijete. Bonusem aplikace IN Senior je nyní sleva 50% z obvyčejného jízdného v 1. třídě. **Nově už aplikaci IN Senior neprodáváme.** V případě, že se rozhodnete IN Senior vrátit, doporučujeme tak učinit počínaje dnem 1. září 2018 co nejdříve, aby návratek byl co nejvyšší.

#### **Držitelé průkazů ZTP a ZTP/P**

Jste držitelé průkazu ZTP nebo ZTP/P? Vše zůstává jako doposud, včetně slev a možnosti zakoupení aplikace IN 25 1/4 za stávající ceny.

Kompletní informace a pravidla slev naleznete v Tarifu Českých drah pro vnitrostátní přepravu cestujících a zavazadel TR10

# PŘEDSTAVUJEME CHATY A ZAŘÍZENÍ KČT

## Chata Čeřínek



Chata Čeřínek byla postavena Klubem českých turistů, který chatu provozuje už od roku 1923. Nachází se v krásném prostředí Vysočiny v těsné blízkosti vrchu Čeřínek (761 m) s přírodním parkem stejného jména a leží asi 10 km západně od Jihlavy a asi 5 km východně od Nového Rychnova. Chata disponuje celkem 65 lůžky a to ve 2, 3 a 4 lůžkových pokojích se společným sociálním zařízením. Nabízí příjemné posezení v prostorách restaurace a salonku o kapacitě 50 lidí vhodný pro firemní akce, školení nebo různé oslavy a rodinné sešlosti. Prostory turistické chaty, která je

umístěna v krásné krajině Vysočiny, jsou též vhodná pro školu v přírodě či třídní výlety. Turistická chata na Čeříнку má tradici delší než 100 let. Dnešní budova z roku 1988 je již čtvrtá v pořadí. Nepříliš vábná a trochu již omšelá socialistická stavba nabízí uvnitř překvapivě velmi příjemné posezení po celý rok včetně pracovních dnů. Vyhlášená je domácí kuchyně bez chemie s poctivými porcemi a příjemnými cenami. Objevíte tu i taková jinde téměř nevídaná jídla jako vločková polévka, plíčky na smetaně nebo rajskou omáčku. A pokud vám prý nebude chutnat, máte to zadarmo! Vtipný pan vedoucí však již brzy hodlá s provozem skončit a to navzdory tomu, že chata s kapacitou 65 lůžek nemá o hosty nouzi. O to je pádnější důvod na Čeřínek co nejdříve vyrazit! Jeden z nejvýznamnějších a taky nejvyšších kopců Českomoravské vrchoviny je místem, kam se dá vracet stále dokola. Věrní a pravidelní návštěvníci o tom ví své. Pokud se k nim přidáte, určitě obohatíte svou cestovatelskou duši. Žulový masív Čeříнку s nejvyšší kótou 761 m se klene 10 km západně od Jihlavy. V krajině Českomoravské vrchoviny vytváří souvisle zalesněný ostrov o rozloze zhruba 20 km<sup>2</sup>, který převyšuje okolí o necelých 200 m. V tomto nevelkém zeleném ostrůvku se ukrývá mnoho nevšedních přírodních zákoutí a výtvorů, několik útulných hospůdek a kousek od vrcholu i poctivá turistická chata, na Vysočině svým způsobem výjimečná. Přímo uprostřed pomyslného zeleného ostrova Čeříнку, který byl již v roce 1984 vyhlášený za přírodní park, se nachází nevelká a převážně výletní a chalupářská osada Horní Hutě. Asfaltová cesta sem vede z východu od Jihlavy, hned dole na začátku osady u památné lípy je velké parkoviště, mapa a spousta poutačů na místní netušené bohaté nabídce služeb. Až téměř na vrchol Čeříнку lze dojet autem a od posledních domů v Horních Hutích se dá opravdu „kamenem dohodit“ na nejvyšší kótu (761 m n. m.). Zajímavé kameny naleznete na jiných místech a Čeřínek je jimi doslova pověstný. Vyklenuťte tvrdé žulové podloží zde vymodelovaly erozní přírodní síly do mnoha pozoruhodně formovaných útvarů, které překvapí a nadchnou. Kolem většiny z nich vede okružní Naučná stezka Čeřínek z Dolní Cerekve, na níž se lze od parkoviště z Hutí snadno napojit prostřednictvím žluté turistické značky. Nejkrásnější skalní výtvor Čeříнку však na trase naučné stezky nenajdete. Jmenuje se Čertův hrádek a jeho poloha se kryje se stejnojmennou kótou (721 m n. m.) na protější straně údolí Dolnohuťského potoka, kam částečně směřuje sestup naučné stezky od skalních mís. Pokud nechcete podnikat dlouhé oklady po značkách, stačí udržet směr sestupu, přejít údolí a stejným směrem pokračovat kolem chat vzhůru. A za chvíli stojíte u impozantních žulových skal, připomínající rozestavěný Čertovský hrad. Kousek od Čertova hrádku (kam vede značená odbočka) prochází červeně značená magistrála napříč



Českomoravskou vrchovinou, v tomto dílčím zeměpisném prostoru konkrétně spojující města Jihlavu a Pelhřimov. V zimním období je možné využít blízkého lyžařského areálu Čeřínek, který se nachází 100 m od chaty.

### Historie:

Historie chaty na vrchu Čeřínek, je velmi bohatá a sahá až na začátek 20. století. Spojená je se začátkem trampingu, skautingu a lyžování v Čechách. A také se zrozením první turistické organizace v Jihlavě. Místo lákalo turisty z daleka široka, jeho obliba byla značná. Proto v roce 1913 vyrostla na Čeřínce první dřevěná chata, jež poskytovala ubytování a občerstvení znaveným poutníkům. Ostatně, na místě stojí dodnes. „Jen vnitřní výmalba ornamenty už vybledla,“ říká Jiří Veselý,



předseda Klubu českých turistů Čeřínek. „Veřejnosti ji už ale neotevíráme. Těm slouží její mladší sestra pár metrů nad ní,“ dodává s úsměvem. Původní chatu nechal vybudovat Český spolek pro zimní sporty v Jihlavě. Autorem návrhu byl slavný lyžařský závodník té doby, architekt Jarolímek. Hned první den se začala psát i Staniční kniha, která měla zachytit návštěvy a významné události na chatě. V úvodu jsou pravidla, za nichž je možné se na chatě ubytovat. Kniha nabádá i ke slušným způsobům a dodržování domácího řádu. Jednotlivá sdělení jsou provázena množstvím fotografií, kreseb a ornamentů.

Cenná je natolik, že je dnes uložena ve Státním okresním archivu v Jihlavě.

„Nálada báječná, jitra ještě báječnější, blaze nám zde býti,“ stojí v zápise datovaném 13. srpnem 1915. Napsaly jej tři žačky z telčské malířny, které pod vedením profesora Františka Fromka vyzdobily slováckými ornamenty stěnu jedné ze dvou místností. Někteří z pisatelů Čeřínek důvěrně označují jako Čeřen, další se nechali unést poetikou místa a v knize tak najdeme i básně: „Vzrosteš jak květnové ráno... srny u nás tančí a slzy jim do taktu zvoní, zvoní, zvoní...“ A vyčíst z ní lze i to, že se zde lidé na začátku minulého století bavili úplně stejně jako dnes. To znamená nejčastěji s půllitrem v ruce. Jeden ze zápisů v knize napřiklad praví: „Muzika spustila a flašky a sklenice tancovaly ,ntep - tutep' kolem.“ A kousek dál je záznam o pálení čarodějnic v roce 1922. K popsání atmosféry stačilo pisateli pár slov: „... bengál, lampiony, rachejtle, košťata, řev a zpěv.“

Za pár let byla ale chatka potřebám stále se zvyšujícího počtu turistů malá. Za vybudováním nové, prostornější stavby, která by byla přístupná široké veřejnosti, stál František Srdínko, jenž v roce 1920 stanul v čele Turistického klubu Čeřínek. Požadavkem zadavatelů bylo, aby chata měla alpský ráz. Otevření chaty v roce 1923 bylo slavností, které se zúčastnily téměř dva tisíce lidí. Radost z ní měli turisté, ale pouze krátce, 16. ledna 1934 za nevyjasněných okolností do základů vyhořela. „Nikdo neví, co se tenkrát přihodilo. Říká se, že to snad zapálili Němci. Důkazy pro to se však nikdy nenašly,“ krčí rameny Veselý. Ještě týž den však začala spontánní veřejná sbírka na vybudování nové chaty a ani ne za devět měsíců vyrostla na kamenných základech původní budovy nová turistická chata. Na konci 80. let ale byla stavba pro nevyhovující technický stav zbourána a znovu vybudována chata nová, v pořadí již třetí. Dnešní podoba pochází z roku 1988 a je na ní patrná éra socialistického budování. Navozovat má charakter horské boudy s dlouhou střechou končící téměř u země. Majitelem je od roku 1992 opět Klub českých turistů Čeřínek. „Objekt pronajímáme, protože sami ho nejsme schopni provozovat. Horní část slouží k ubytování padesáti návštěvníků, spodní tvoří restaurace,“ líčí Jiří Veselý, předseda organizace.

Kontakt: Turistická chata Čeřínek, Horní Hutě 14, 588 51 Batelov;  
tel.: +420 608 662 650; e-mail: vlcekpanda@seznam.cz



## Chata Prašivá

Horská chata Prašivá, patříci Klubu českých turistů, se nachází v chráněné krajinné oblasti Beskydy v nadmořské výšce 706 m. Její poloha je ideálním výchozím místem pro celoroční turistiku a další sportovní aktivity. Chata je celoročně dostupná autem po asfaltové silnici a v letním období i autobusem. Parkoviště se nachází přímo před chatou. K vrcholu Prašivé vede několik turistických stezek: z Dobřatic kolem hospod Harenda a Kohutka, od legendární sauny v Komorní Lhotce, hřebenovka od Ropičky a Kotaře, z Pražma a z Vyšních Lhot, která vede po zpevněné komunikaci. Horská chata Prašivá nabízí celoroční ubytování i stravování a slouží jako výchozí bod do řady blízkých či vzdálenějších oblastí Moravskoslezských Beskyd. Chata leží také na křižovatce běžeckých tratí a cyklotras. Zájemci o koupání se mohou vydat k nedalekému splavu na řece Morávce nebo k 15 km vzdálené Žermanické přehradě. Mezi největší zajímavosti chaty patří bezesporu rozhledna umístěná přímo ve věžičce chaty ze které je překrásný výhled. V těsném sousedství chaty se nachází historický dřevěný kostelík sv. Antonína Paduánského z roku 1640, který je pod ochranou státního památkového ústavu. Venku u chaty je k dispozici i posezení s ohništěm.



Rozhledna  
Chata Prašivá se pyšní věžičkovitou nadstavbou, která již od svého postavení v roce 1921 slouží jako rozhledna. V posledních letech, asi od roku 2001 byla veřejnosti uzavřena.

Po změně chatařů v roce 2015 a jejich projektu "Vzkříšení horské chaty Prašivá" se daří rozhlednu opět veřejnosti otevřít, aby si tak mnozí milovníci rozhleden mohli splnit svůj sen - doplnit si do sbírky výhled právě z Prašivé, který většinu do teď chyběl.

### Ubytování

Chata disponuje nově zrekonstruovanými 2-9 lůžkovými pokoji v duchu alpských horských chat. Protože se jedná o stylovou dřevěnou horskou chatu z roku 1921, nejsou pokoje vybaveny vlastním sociálním zařízením a tak se tedy na patře nachází 1 společná koupelna se sprchovým koutem, vanou a samostatným WC.

ceník ubytování: děti do 3 let – zdarma; děti do 12 let – 295,- Kč se snídaní; ostatní – 395,- Kč se snídaní.

Rezervace ubytování: chatari@chataprasiva.cz. Od 1.5.2017 je vjezd na Prašivou omezen. Pokud jste ubytovaní a máte zájem o výjezd až k chatě, nezapomeňte si emailem rezervovat povolenky.

### Restaurace na chatě Prašivá

Chata disponuje 1 výčepním barem a dvěma restauracemi – historickou Bezručovou jizbou a stylovým Valečkovým sálem, kde je rodinám k dispozici i opravdu velký dětský koutek. Pro samostatné skupiny jsme schopni připravit i vlastní stylový salónek. Obě restaurace mohou být vybaveny dataprojektorem a projekčním plátnem. V nabídce našich kuchařů naleznete domácí jídla čerstvě připravovaná právě pro vás. Nečekejte tedy žádný obsáhlý jídelníček plný polotovarů, u nás jste na typické horské chatě, kde se vaří regionální jídla vztahující se k horám. Specialitou naší chaty jsou jednoznačně naše vyhlášené borůvkové knedlíky.

## Historie chaty Prašivá

Hora Prašivá byla po staletí významným poutním místem, za což vděčí dřevěnému kostelíku z roku 1640. Od té doby se na Prašivé konaly mše a poutě. Od roku 1891 se k nim přidala shromáždění tzv. "Tábory lidu". Na tato shromáždění přicházeli řečnické i takové osobnosti jako např. poslanci Zemského sněmu slezského. Poutě a tábory lidu přitahovaly obyvatelstvo z dalekého okolí a těšily se mimořádné návštěvnosti. Historické prameny zmiňují až 8000 poutníků na jedné pouti. Skutečnost, že na Prašivé stojí od roku 1921 turistická chata, je výsledkem snahy českých vlastenců a místních patriotů, kteří tím čelili expandujícímu německému spolku "Beskidenvereinu". V prvopočátcích organizované beskydské turistiky na sklonku 19. století započali Němci s budováním turistických útulen. Zatímco provozovali horské chaty na Lysé hoře, Bílém Kříži, Javorovém, Čantorii a jinde, Češi se museli scházet v podhůří. Myšlenka budování českých turistických chat se poprvé zrodila ve vlasteneckém spolku "Snaha" v Těšíně. Prvními propagátory české organizované turistiky byli MUDr. Augustín Peter, Vít Valuch a farář Jan Ježíšek. V průběhu roku 1895 se v Těšíně utvořila "Turistická jednota" a záhy poté na Morávce byl založen "Beskydský spolek". Oba spolky začaly s vyznačováním prvních cest, zajišťováním noclehů a zpracovaly pokyny pro horskou turistiku. O založení českého turistického spolku bylo rozhodnuto při příležitosti



pořádání hospodářské a průmyslové výstavy v Dobré v roce 1910. 1. září 1910 se konala první schůzka "Beskydské jednoty slezské" se sídlem v Raškovících. Jejím předsedou byl zvolen továrník Josef Adámek, raškovický starosta. Jednota si mimo jiné stanovila, že na Prašivé vybuduje turistickou chatu. Prosadila tak deset let zamýšlený záměr Dr. Kordačem, který jednal v roce 1899 o zakoupení pozemku na Prašivé v blízkosti kostelíka. Potřebnou parcelu se ovšem podařilo odkoupit až v roce 1912. První plán vypracoval architekt Joža Dvořák. Náklady na stavbu neměly přesáhnout 23 000 rakouských korun. Výstavba však nebyla realizována, poněvadž vypukla válka a většina aktivistů odešla na frontu. Krátce po válce, po vzniku ČSR jednota přesídlila z Raškovice do Frýdku. Dne 17. prosince 1919 se sešlo 19 členů, ti změnili stanovy a zvolili nový výbor. Zároveň byl zvolen nový předseda jednoty, a ta měla název "Pobeskydská jednota slezská". Předsedou se stal Jan Valeček, dřívější přednosta okresního soudu, pozdější vrchní soudní rada v Moravské Ostravě. Jan Valeček byl nadšeným lyžařem a turistou. Právě on znovu inicioval výstavbu první české turistické chaty na

slezské straně Beskyd, a to na Prašivé, neboť tam byl k dispozici pozemek. Známý místecký stavitel Jaro Čermák vyhotovil nový projekt chaty. Stavba byla zahájena 11. dubna 1921 a již na podzim 2. října téhož roku předali chatu k užívání. Je neuvěřitelné, že chata v hodnotě 273 300 Kčs byla postavena za půl roku. O její výstavbu se zasloužili kromě okolních obcí, peněžních ústavů a státních lesů také soukromé osoby a stovky drobných dárců. Sám prezident Masaryk, jako člen Pohorské jednoty Radhošť, přispěl 5 000 korunami. První nájemce chaty na Prašivé se stal známý hostinský pan Tesárek.

Kontakt: Chata Prašivá, Vyšní Lhoty 200, 739 06 Vyšní Lhoty

Tel: +420 555 11 22 77; e-mail: chatari@chataprasiva.cz


*Z podkladů různých internetových stránek zpracoval M. Vořechovský*



# STŘÍPKY Z ODBORŮ

## KČT Trutnov

### Janské Lázně - Temný Důl



Je sobota 30. června, dětem začínají prázdniny, období plné dobrodružství a cest za poznáním nových míst... Sice jsem již odrostl z chlapeckých škorní, ale nazouvám si své turistické boty a vyrážím také.

Autobus mně a kamaráda Míru dovezl do Janských Lázní, na kolonádě před velkou mapou KČT rozmýšlíme nad dnešní trasou. Nakonec Mirek rozhoduje, že vyrážíme pro mě na neznámou trasu, nezanesenou do turistických map.

Stoupáme kolem vilek a penzionů až k restauraci Lesní dům, cesta pokračuje kolem hřiště a za chvíli už jsme v lese, kde Černoohorský potok vytváří, hluboký a strmý Těsný důl (někdy též Klauzový důl).

Již v minulosti lákalo toto divoké místo lázeňské hosty, kteří se sem neodvažovali vstoupit bez průvodce.

Na konci či spíše na vrcholu naší cesty vystupujeme z lesa a obdivujeme se krásným výhledům do krajiny pod námi, z Černé hory je opravdu nádherný pohled...

Další část cesty povede po Naučné stezce Černoohorské rašeliniště, je zde také hezky, ale protože jsme na kopci, je



tu i dost větrno a tak jen procházíme a scházíme dolů do údolí... Opět se kocháme panoramaty zdejšího kraje, posetého chaloupkami s názvy jejich dřívějších majitelů - Thámovy boudy, Malé Tippeltovy boudy, Vlašské boudy a nebudu jmenovat všechny, je jich tu rozseto mnoho...

Putujeme dál ve stínu lesních velikánů a hlavně mimo dosah nepříjemného větru. Nemůžeme samozřejmě minout i známý lesní hrádek Aichelburk, máme štěstí je otevřený, jinak bychom museli sejít do Temného dolu pro klíč. Po prohlídce scházíme dolů do Temného dolu, kde završíme naši dnešní cestu v infocentru Veselý výlet.



Byl to moc hezký výlet, mé poděkování patří kamarádu Mírovi Fialkovi, který mně dělal průvodce, jako lázeňskému hostu za dob hraběnky Aloisie Czernin-Morzinové...

*Sepsal a nafotil Míla Vlk*

## Pochod Račí stezkou



Je sobota 11. srpna, před chvilkou bylo 6 hodin a já sedím ve vlaku směr Semily. Za okny vlaku sleduji okolní krajinu, která je ještě v ranní mlze, ale už místy vykukuje sluníčko, bude určitě krásný den...

Na startu ve Sportovní hale se zapisuji jako třetí na trasu 28 kilometrů, letmo se podívám do popisu trasy a přes Riegrovo náměstí a Ostrov vyrazím vzhůru k rozhledně na Kozákově. Je něco kolem půl desáté a já si uvědomuji, že jsem ještě nestihl posvačit, u stánku si proto hned objednáвам klobásku a jedno studené pivo



Rohozec, po vydatné svačině ještě vystoupám nahoru na rozhlednu, abych se podíval do okolí, prohodím pár slov s partou turistů a je čas opět vyrazit...

Po červené jdu chvilku z kopce a zase vzhůru, touto malebnou českou krajinou, kterou protíná Zlatá stezka Českého ráje... Procházím kolem Kozákovské Drábovny

(která byla vytesána do skály a ve středověku sloužila jako hláska), pokračuji přes Vesec, kde hned za vesnicí je nádherné panorama, Klokočské a Betlémské skály...

A zase stoupám, tentokrát na Hamštejnský vrch, dívám se a kochám se báječným výhledem do blízké i vzdálenější krajiny pode mnou. Ale ještě není konec této úžasné podívané, jako pravá třešnička na dortu přichází vyhlídka z Krkavčí skály... Zde bych vydržel dívat se do údolí snad celé hodiny... Ale trat' pode mnou mně připomene, že ještě musím pro diplom a poté na vlak. Sbohem, ale ne, vlastně nashledanou Semilsko, přirostlo jsi my k srdci a budu se sem rád vracet.



*Sepsal a nafotil Míla Vlk*

### Výlet do Ostravy



Poslední víkend v červnu pořádal KČT Jičín dvoudenní výlet do Ostravy. Celkem 45 turistů první den navštívilo skanzen vysokých pecí ve Vítkovicích, kde jsme spolu s průvodcem vystoupali na vrchol vysoké pece (45m),

seznámili se s tavbou železa v různých podlažích pece. Potom jsme si procházeli centrum Ostravy, prohlédli si vyhlídkovou věž na ostravské radnici (306 schodů), podívali se i do proslulé Stodolní ulice, na Masarykovo náměstí v centru, nebo do Fora

Nová Karolína i jinam...

Druhý den po přespání ve vysokoškolských kolejích jsme navštívili, sfárali, do ukázkového dolu na Landeku, navštívili Hasičské muzeum města Ostravy, poté šli přes Černou louku, prošli se po NS Slezská Ostrava s uhelnou haldou Ema ke slezskoostravskému hradu nad soutokem Lučiny a Ostravice.

Všem se tento výlet moc líbil, většina z turistů sfárala do dolu, ale i navštívila vysoké pece poprvé.

*text a foto Veselý Josef*

### Přes Kunětickou horu


*Trasa: Stéblová – Hrobice – Baroch (přírodní rezervace) – Kunětická hora – Ráby – Brozany – Cihelna – soutok Labe s Chrudimkou – Pardubice 17 km*

V sobotu 14.7.2018 jsme navštívili Kunětickou horu. Za výchozí místo pěší túry jsme zvolili železniční zastávku Stéblová. Tam jsme vystoupili (dvě Alenky a dva Janové) z osobního vlaku spojujícího dvě blízko ležící krajská města v Polabí krátce po desáté hodině. Odebrali jsme se po



žluté značce a obdivovali přírodu ve zdejších rovinách. Cesta lesem i otevřenou krajinou se hojně klikatila. (Od přímého směru k hradu bylo třeba ji před pár roky odklonit k nadjezdu přes čtyřproudovou silnici Pardubice – Hradec Králové.) Za Hrobicemi prošli jsme přírodní rezervací Baroch. (Důvodem ochrany je rybník, přilehlé rákosiny, lesní a luční společenstva a ornitologická lokalita.) Lesní prostředí pokračovalo pak Kunětickým lesem. Ve 13 hodin jsme došli ke kopci vulkanického původu, na jehož vrcholu vznikl na přelomu 15. a 16. století majestátní dvouvěžový

hrad. V restauraci s venkovním posezením jsme si dopřáli oběd. Výstup na vrchol byl přerušován zastávkami: živočišné domácí (kozy, ovce) i původně volně žijící (srnčí a jelení zvěř) si zasloužili povšimnutí. Na hradě jsme strávili dvě hodiny. Prohlídka kaple byla s průvodkyní, v hradních prostorách včetně věže byl volný přístup k exponátům. Před prohlídkou interiérů nám o historii hradu poutavě povyprávěl průvodce. Nelze nepřipomenout úžasné výhledy do okolních rovin i ke Krkonoším, Orlickým a Železným horám. Na nádvoří hradu zněla z reproduktoru středověká hudba a probíhaly souboje. S Kunětickou horou jsme se rozloučili v 16:30. Pro další kilometry jsme vybrali značku zelenou. Po pár stovkách metrů objevilo se Perníkové království. To jsme nenavštívili, neboť toho dne konala se akce pivních slavností (pochopitelně se vstupným), navíc odpoledne již nachylovalo se ke svému konci. Z Rábů i Brozan jsme se stále ohlíželi k hradu. Před Cihelnou jsme dorazili k Labi, (nejprve k jeho slepému rameni). I v blízkosti velkých měst lze nalézt vlídné přírodní kouty, pro Pardubice to určitě platí. Poklid podtržený hladinou vodního toku byl ovšem brzy přerušen hlukem z koupaliště i lanového centra. Z mostu přes Labe jsme pohlíželi k soutoku s Chrudimkou. Přes park a kolem zámku jsme došli na Pernštýnské náměstí, kde jsme obdivovali radnici, Mariánský sloup i Zelenou bránu. Třída Míru žila neklidem venkovních posezení. Novým prvkem v této části města pro mne byla bronzová socha českého aviatika Jana Kašpara. Před odjezdem z Pardubic jsme doplnili potraviny v bývalém obchodním domě PRIOR – v marketu TESCO. Z pardubického nádraží, před jehož budovou se nachází bronzová socha stavitele železnic Jana Pernera, jsme odjeli vlakem ve 20:08 hodin.



*Text: Jan Vaniček; foto Alena Vaničková, Jičín*

## KČT Úpice

### Moje Ecce homo



KČT Úpice, ostatně jako každý rok, uspořádal v červenci bicyklistický zájezd "Šternberk 2018". Všechny trasy v okolí byly krásné a zajímavé. Rovinatý kraj Hornomoravského úvalu v kontrastu s kopcovitým a hornatým krajem Nížkého Jeseníku. Každý si mohl vybrat, co kolo ráčí. Ovšem nejvíc endorfinů se mi do krve vyplavilo výjezdem na proslulou trať závodů do vrchu ve Šternberku - Ecce homo. Už jenom proto, že povrch trati byl dokonalý. V našem kraji až nevídaný. Odpovídal asi tak jako povrch dálnic v západním zahraničí, anebo, abych byl laskavý, jako u nás na nové



dálnici. Pokud možno, ještě nepoužívané. Šířka vozovky 8m! A provoz žádný, jen několik silných motorek, zkoušejících náklony v zatáčkách. Ještě pro dokreslení - délka trati 4800m, převýšení 200m. Poměrně pravidelný sklon. Mírné zatáčky se střídaly s velmi ostrými. Prostě, téměř ideální pro výjezd na kole. Bylo nás sedm. Samí senioři. Nejmladší 60, nejstarší 72. Průměr 68. Dva na standardních kolech s nožním pohonem, ostatní měli na pomoc 36 silných elektrických voltů. Ale i tak. Někteří se zastavili u pomníku závodníků, kteří nedojeli do cíle. Já, zaslepen stékajícím potem do očí, jsem to projel vcelku. Chvilka čekání a dorazili ostatní. Po lehkém občerstvení jsme pokračovali ještě výš. Tam byly vedle cesty třešně. Abych nezapomněl. Nejlepší byla paní Alena. Ta při svých 160 cm a subtilní postavě si to dala bez výše zmiňované elektriky. A s úsměvem. Těším se na další silné endorfiny. Neboť teprve jen překonaná a přemožená únava otevírá plnou náruč štěstí. Tak ho přeju i ostatním!



*Text a foto Pepa Vlček*

## České Švýcarsko – Pravčická brána

KČT Úpice uspořádal na konci prázdnin pro členy svého TOM i další své členy autobusový zájezd do Českosaského Švýcarska. Během šesti dnů jsme navštívili: rozhlednu Na Stráži a hrad Sloup; Pravčickou bránu a spluli soutěsky na říčce Kamenici; zajeli do Saského Švýcarska v Německu; vystoupali na rozhlednu Sokolí vrch i na rozhlednu na Děčínském sněžníku a na vyhlídku Pastýřská stěna v Děčíně; v jediném propršeném dni navštívili Mariinu skálu s vyhlídkou i Dolský mlýn u Jetřichovic a na konec nás ještě čekala návštěva Sklářského muzea v Kamenickém Šenově i zastávka na Panské skále nebo-li Čertových varhanech.



ke Třem pramenům. Je tu turistický přístřešek a autobusová zastávka Pravčická brána. Dá se sem dojet busem z Hřenska, Děčína i Krásné Lípy. Pro auta jsou poblíž parkoviště. Odtud stoupáme 2km po červené TZT na rozcestí pod Pravčickou bránou. Ještě asi 0,5km před rozcestím je možné odbočit, také po červené, 200m k Jeskyni Českých bratří. Na rozcestí pod Pravčickou bránou opustíme červenou a pokračujeme po místním značení k Pravčické bráně. Po zaplacení vstupného nás tuniket pouští do jejího prostoru a my procházíme všechny

Čtěl bych se zmínit o cca 16km dlouhé cestě přes Pravčickou bránu, Mezní Louku a splutí dvou soutěsek na řece Kamenici do Hřenska. Autobusem jsme dojeli do Hřenska







možné i nemožné vyhlídky přímo na bránu i na okolní skály a přírodu v jejím okolí. Jen na vlastní bránu se již nesmí, aby ji návštěvníci svojí přítomností nezničili a ona zůstala zachována ještě pro další generace turistů. Když už jsme se dostatečně pokochali výhledy, opouštíme bránu a vracíme se na rozcestí na červenou Gabrielinu stezku. Po ní pokračujeme dále na Mezní Louku. 5km dlouhá cesta kopíruje skoro pořád vrstevnici a tak je vcelku pohodová. Těsně před Mezní Loukou je při cestě Zážitkový areál Rysí stezka. Je to okruh asi 1,5km dlouhý s 20 interaktivními zastaveními.

Seznamuje návštěvníky s problematikou péče o lesy a jejich vývojem. Z Mezní louky pokračujeme 1,5km po modré TZT k rozcestí Divoké soutěsky a dále (stále mírně z kopce) 1,5km po žluté TZT k prvnímu přístavišti na Kamenici, Divoké soutěsce. Tady si musíme koupit vstupenky, aby nás pustili do loděk. Těmi poplujeme necelých 500m kaňonem Divoké soutěsky. Po vystoupení z loděk nás čeká další cesta 1,5km po žluté k dalšímu přístavišti, Edmundově (Tiché) soutěsce. Tady si opět



koupíme vstupenky na další plavbu. Asi v polovině plavby Edmundovou soutěskou nám náš průvodce a lodivod pouští umělý vodopád a mimo to celou cestu moc pěkně a vtipně vypráví. Po necelém 1km plavby opustíme loďku a pokračujeme 2km opět po žluté do cíle našeho pochodu na rozcestí u hotelu Klepáč v Hřensku. Odtud se můžeme vrátit autobusem do Hřenska, Děčína či Krásné Lípy. Pokud jsme nechali auto na parkovišti u Tří pramenů tak k němu můžeme dojet busem, nebo, pokud máme dost sil a chuti, k němu dojít ještě 1,5km po červené TZT po silnici stále do kopce. Pro nás sem přijel náš zájezdový autobus.

*Text a foto Jarda Kachlík*

## **Víkendovka TOM „Loupežníci z Brend“ ve Dvoře Králové nad Labem**



V pátek 7. září odpoledne jsme vyrazili autobusem do Dvora Králové. Pořadatelé nám zajistili ubytování na Skautské základně. Po ubytování a večeři z vlastních zásob jsme šli na procházku po městě s možností nákupu v Penny. Na ubytování jsme dorazili již za tmy a tak jen hajdy na kutě. Ráno jsme posnídali a vyrazili k pivovaru Tambor, kde byl start pochodu pořádaný KČT Dvoráci. Trasu jsme si vybrali na přehradu Les Království. Počasí nám přálo a cesta byla příjemná. Prohlédli jsme si přehradu a zjistili, že i tady je nedostatek vody. Cestu zpět jsme si uspíšili autobusem

a mohli tak celé odpoledne strávit v ZOO. V bufetu U Lemura jsme si všichni dali dobrý oběd a pak už šli okukovat zvířata. Nejvíc se nám líbilo u goril, ale ani ostatní zvířata nezklamala. Slon nám předvedl, jak umí chobotem zlomit tlustý klacek a také žirafě jsme mohli koukat do očí. Na závěr jsme šli ještě do lanového centra, kde jsme se mohli řádně vyblbnout. Cestou domů nás už boleli



zajištění našeho pobytu ve Dvoře Králové nad Labem.

nohy, ušli jsme za celý den téměř 20 km, ale večerní hru na babu si někteří neodpustili. Večer jsme s vedoucími zkusili vyvolat duchy a trochu jsme se i báli. Unaveni z celého dne jsme ulehli k spánku. Ráno jsme sbalili naše věci, uklidili po sobě a vydali se na autobus. Odměnou ve formě nanuku jsme zakončili naši víkendovku. Tento víkend byl super, moc jsme si ho užili a musíme poděkovat paní Lence Vackové z KČT Dvůrčáci za

*Text i foto za účastníky víkendovky Míla Dubnová*

## POZVÁNKY NA AKCE

**KČT Malé Svatoňovice**

pořádá



ČERVENÝ  
KOSTELEČ



BOHUSLAVICE



TRUTNOV



JÍVKA



ÚPICE



RTYŇ  
V PODKRKONOŠÍ



JESTŘEBÍ HORA - ŽALTMAN - KOM. H. S. 100 M

**dne 6. října 2018**

**HVĚZDIČOVÝ VÝSTUP  
NA ŽALTMAN**

**20. ročník**

Zveme všechny příznivce turistiky  
- děti v doprovodu rodičů - mládež -  
- střední věk i seniory.

**Start:** z libovolných míst

**Průběžný cíl:** od 10.00 do 13.00 hodin  
Paseka – Jestřebí bouda.

Odměnou všem bude vycházka v přírodě, diplom  
a hezký výhled z rozhledny v Jestřebích horách.

# TURISTICKÉ AKCE V KRÁLOVÉHRADECKÉ OBLASTI KČT

## OD 1.10. DO 31.12.2018

(výběr z centrální databáze KČT)

<b>datum</b>	<b>název</b>	<b>místo konání</b>
6. 10. 2018	Hvězdicový výstup na Žaltman (20. ročník)	Paseky – Jestřebí bouda <i>okr: Trutnov</i>
6. 10. 2018	Memoriál Miroslava Petiry (8. ročník)	Trutnov <i>okr: Trutnov</i>
6. 10. 2018	Mladobucká padesátka (19. ročník)	MladéBuky <i>okr: Trutnov</i>
6. 10. 2018	Okolo Hradce (9. ročník)	Nový Hradec Králové <i>okr: Hradec Králové</i>
20. 10. 2018	Spadaným listím (25. ročník)	Úpice <i>okr: Trutnov</i>
27. 10. 2018	Pojďte s námi (28. ročník)	Bohuslavice nad Úpou <i>okr: Trutnov</i>
3. 11. 2018	Poslední pochod roku (45. ročník)	Nová Paka <i>okr: Jičín</i>
30. 11. 2018	Zimní táboření na Hvězdě v Broumovských stěnách	Hvězda v Br. stěnách
2. 12. 2018	(54. ročník)	<i>okr: Náchod</i>
22. 12. 2018	Adventní Sněžka (19. ročník)	Pec p/Sn <i>okr: Trutnov</i>
26. 12. 2018	LP Krkonoš (46. ročník)	Vítkovice v Krkonoších
29. 12. 2018		<i>okr: Semily</i>
31. 12. 2018	Silvestrovský výšlap (23. ročník)	Bohuslavice nad Úpou <i>okr: Trutnov</i>

## PŘÍSPĚJTE I VY SVÝM ČLÁNEM O AKCI, NEBO TYPEM NA VÝLET!

**ZPRAVODAJ.** Čtvrtletník pro pěšáky, kolaře, lyžníky a vodáky Královéhradeckého kraje. Ročník 24, číslo 3. Vydavatel: oblast KČT Královéhradeckého kraje. Redakce: Kachlík Jaroslav, Vořechovský Miroslav. Adresa redakce: Jaroslav Kachlík, Smetanova 641, 542 32 Úpice; Elektronická adresa: jkachlik.klap@tiscali.cz. Dáno do tisku: 27.09.2018. Místo vydání: Úpice. Cena: zdarma. Náklad: 50ks a internetová podoba. Grafická úprava: Jarík. Tisk a distribuce: Dana Jágrová. Foto: pokud není uvedeno jinak, archiv redakce a archiv KČT Úpice. Všem přispěvatelům děkujeme za zaslání příspěvků. Uzávěrka příštího čísla do 10.12.2018. Registrace: E 15083 ze dne 16. 02. 2004.